

**ГРАФИЧЕСКОЕ ОПИСАНИЕ**  
местоположения границ публичного сервитута

Публичный сервитут в целях эксплуатации объекта: Газопровод-ввод низкого давления к объекту: "Домовладение по адресу: Майкопский район, п. Каменноосткий ул. Нечипуренко, 1"  
(наименование объекта, местоположение границ которого описано (далее - объект))

Раздел 1

Сведения об объекте		
№ п/п	Характеристики объекта	Описание характеристик
1	2	3
1	Местоположение объекта	385000, Адыгея Республика, муниципальный район Майкопский, сельское поселение Каменноостское, поселок Каменноосткий
2	Площадь объекта +/- величина погрешности определения площади (Р+/- Дельта Р)	38 кв.м ± 1.25 кв.м
3	Иные характеристики объекта	Вид объекта по документу: Публичный сервитут в целях эксплуатации объекта: Газопровод-ввод низкого давления к объекту: "Домовладение по адресу: Майкопский район, п. Каменноосткий ул. Нечипуренко, 1" Срок установления: 49 лет Обладатель публичного сервитута: Юридическое лицо, орган власти, Российское юридическое лицо, АКЦИОНЕРНОЕ ОБЩЕСТВО "ГАЗПРОМ ГАЗОРАСПРЕДЕЛЕНИЕ МАЙКОП", 0105018196, 1020100707318, kostyshinavv@adyggaz.ru, 385003, Респ Адыгея, г Майкоп, ул Апшеронская, д. 4.

Раздел 2


Сведения о местоположении границ объекта					
1. Система координат <u>МСК-23, зона 2</u>					
2. Сведения о характерных точках границ объекта					
Обозначение характерных точек границ	Координаты, м		Метод определения координат характерной точки	Средняя квадратическая погрешность положения характерной точки ( $M_t$ ), м	Описание обозначения точки на местности (при наличии)
	X	Y			
1	2	3	4	5	6
1	396594.91	2235622.59	Аналитический метод	0.10	–
2	396596.07	2235621.19	Аналитический метод	0.10	–
3	396593.73	2235618.95	Аналитический метод	0.10	–
4	396593.46	2235617.95	Аналитический метод	0.10	–
5	396593.73	2235616.95	Аналитический метод	0.10	–
6	396594.46	2235616.22	Аналитический метод	0.10	–
7	396595.46	2235615.95	Аналитический метод	0.10	–
8	396596.80	2235616.46	Аналитический метод	0.10	–
9	396600.20	2235619.52	Аналитический метод	0.10	–
10	396600.86	2235621.01	Аналитический метод	0.10	–
11	396600.59	2235622.01	Аналитический метод	0.10	–
12	396598.04	2235625.06	Аналитический метод	0.10	–
13	396597.90	2235625.12	Аналитический метод	0.10	–
1	396594.91	2235622.59	Аналитический метод	0.10	–
3. Сведения о характерных точках части (частей) границы объекта					
Обозначение характерных точек части границы	Координаты, м		Метод определения координат характерной точки	Средняя квадратическая погрешность положения характерной точки ( $M_t$ ), м	Описание обозначения точки на местности (при наличии)
	X	Y			
1	2	3	4	5	6
–	–	–	–	–	–

**ТЕКСТОВОЕ ОПИСАНИЕ**  
местоположения границ публичного сервитута

Прохождение границы		Описание прохождения границы
от точки	до точки	
1	2	3
-	-	-






## Схема расположения границ публичного сервитута

в целях эксплуатации объекта: Газопровод-ввод низкого давления к объекту: "Домовладение по адресу: Майкопский район, п. Каменномосткий ул. Нечипуренко, 1"



Масштаб 1:1000

### УСЛОВНЫЕ ОБОЗНАЧЕНИЯ

-  Границы публичного сервитута
-  1 • Обозначение характерной точки границы объекта
-  - - - - - Ось инженерного сооружения
-  01:04:5611003:675 Границы земельных участков, стоящих на государственном кадастровом учете и их номера
-  01:04:5611003 Граница кадастрового квартала, кадастровый номер

Подпись  Дата 21.07.2025

Место для оттиска печати лица, составившего карту (план) объекта землеустройства.



Газопровод-ввод низкого давления к объекту: "Домовладение по адресу: Майкопский район, п. Каменноосткий ул. Нечипуренко, 1"

Кадастровый номер земельного участка попавшего в публичный сервитут	Площадь земельного участка, кв.м.	Адрес
01:04:0100036		385000, Адыгея Республика, муниципальный район Майкопский, сельское поселение Каменноостское, поселок Каменноостский