

Администрация
муниципального образования
«Майкопский район»

385730, Республика Адыгея,
Майкопский район, п. Тульский,
ул. Советская, 42
тел./факс (87777) 5-11-51
e-mail: adm@egov01.ru



Муниципальное образование
«Мыкьопэ район»
и администрации

385730, Адыгэ Республикэм,
Мыкьопэ район, п. Тульскэ,
ур. Советскэр, 42
тел./факс (87777) 5-11-51
e-mail: adm@egov01.ru

ПОСТАНОВЛЕНИЕ

От 20.04. 2021 г.

№ 206-з

О проведении публичных слушаний по проекту постановления администрации муниципального образования «Майкопский район» «О предоставлении разрешения на условно разрешенный вид использования земельного участка с кадастровым номером 01:04:0100007:51, расположенного по адресу: Республика Адыгея, Майкопский район, п. Каменноостровский, ул. Гагарина, 32 г»

На основании заявления Стаценко Д.А., в соответствии со статьями 5.1, 39 Градостроительного кодекса Российской Федерации, Порядком организации и проведения публичных слушаний в муниципальном образовании «Майкопский район», утвержденным решением Совета народных депутатов муниципального образования «Майкопский район» от 28.06.2018г. № 41-РС.

ПОСТАНОВЛЯЮ:

1. Вынести на публичные слушания проект постановления администрации муниципального образования «Майкопский район» «О предоставлении разрешения на условно разрешенный вид использования земельного участка с кадастровым номером 01:04:0100007:51» (Приложение №1).

2. Назначить и провести в соответствии с Порядком организации и проведения публичных слушаний в муниципальном образовании «Майкопский район» публичные слушания по проекту постановления администрации муниципального образования «Майкопский район» «О предоставлении разрешения на условно разрешенный вид использования земельного участка с кадастровым номером 01:04:0100007:51» 17 мая 2021

года в 14.30 часов, по адресу: Майкопский район, п. Каменноостровский, ул. Мира, 25, актовый зал.

3. Определить уполномоченным органом по проведению публичных слушаний Комиссию по подготовке проекта Правил землепользования и застройки муниципального образования «Майкопский район», состав и порядок деятельности которой утвержден постановлением администрации муниципального образования «Майкопский район» от 10.01.2019г. №1-з.

4. Комиссии по подготовке Правил землепользования и застройки муниципального образования «Майкопский район»:

1) организовать и провести публичные слушания с участием граждан, проживающих в пределах территориальной зоны, в границах которой расположен земельный участок, применительно к которому запрашивается данное разрешение;

2) открыть экспозицию проекта, подлежащего рассмотрению на публичных слушаниях с 21.04.2021 по 17.05.2021, с 9:00 до 17:00 в фойе здания администрации муниципального образования «Майкопского района», по адресу: Майкопский район, п. Тульский, ул. Советская, 42;

3) обеспечить ознакомление с документами и информационными материалами (Приложение №2) по вопросу подлежащему рассмотрению на публичных слушаниях с 21.04.2021 по 17.05.2021, по адресу: Майкопский район, п. Тульский, ул. Советская, 42, каб. №114;

4) установить, что предложения и замечания по проекту постановления администрации муниципального образования «Майкопский район» «О предоставлении разрешения на условно разрешенный вид использования земельного участка с кадастровым номером 01:04:0100007:51» в письменном виде направляются в комиссию с 21.04.2021 по 13.05.2021, по адресу: Майкопский район, п. Тульский, ул. Советская, 42, каб. №104;

5) Опубликовать настоящее постановление в газете Майкопского района «Маяк» и разместить на официальном сайте Администрации муниципального образования «Майкопский район» (майкопский-район.рф).

5. Контроль за исполнением настоящего постановления возложить на первого заместителя Главы администрации - руководителя управления имущественных и правовых отношений, архитектуры и градостроительства, управляющего делами администрации муниципального образования «Майкопский район» А.А. Татижева.

Глава муниципального образования



О.Г. Топоров

ПОСТАНОВЛЕНИЕ проект

От _____ 20 _____ г.

№ _____

О предоставлении разрешения на условно разрешенный вид использования земельного участка с кадастровым номером 01:04:0100007:51, расположенного по адресу: Республика Адыгея, Майкопский район, п. Каменноостровский, ул. Гагарина, 32 г

Гр. Стаценко Д.А. обратился в комиссию по внесению изменений в Правила землепользования и застройки поселений, входящих в состав Майкопского района с заявлением о предоставлении разрешения на условно разрешенный вид использования земельного участка с кадастровым номером 01:04:0100007:51.

В соответствии с действующим законодательством проведены публичные слушания по проекту постановления администрации муниципального образования «Майкопский район» «О предоставлении разрешения на условно разрешенный вид использования земельного участка с кадастровым номером 01:04:0100007:51» (заключение о результатах публичных слушаний опубликовано в газете «Маяк» от ____).

В соответствии со ст. 39 Градостроительного кодекса Российской Федерации и на основании положения о порядке и проведении публичных слушаниях в муниципальном образовании «Майкопский район» от 28.06.2018г. № 41-РС:

ПОСТАНОВЛЯЮ:

1. Предоставить разрешение на условно разрешенный вид использования земельного участка – индивидуальное жилищное строительство, установленный для территориальной зоны ОД – 1. Зона объектов общественно-делового назначения, в отношении земельного участка с кадастровым номером 01:04:0100007:51.

2. Опубликовать настоящее постановление в газете «Маяк» и разместить на официальном сайте администрации муниципального образования «Майкопский район».

Глава муниципального образования

О.Г. Топоров




Приложение №2
к постановлению Администрации
МО «Майкопский район»
от 20.04. 2021 г. № 206-з

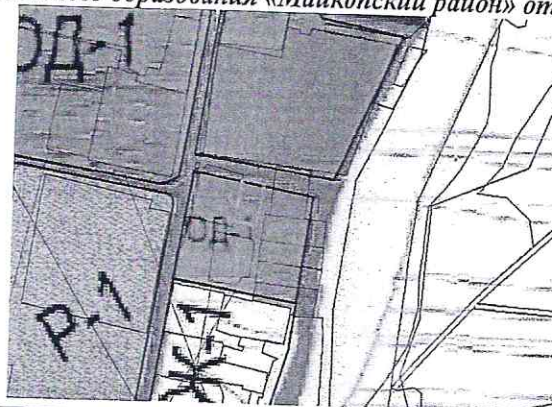
**Информация к публичным слушаниям по вопросу предоставления
разрешения на условно разрешенный вид использования земельного
участка с кадастровым номером 01:04:0100007:51**


Испрашивается разрешение на условно разрешенный вид использования земельного участка - индивидуальное жилищное строительство, установленный для территориальной зоны ОД – 1. Зона объектов общественно-делового назначения, в отношении земельного участка с кадастровым номером 01:04:0100007:51

Ситуационный план



Фрагмент карты градостроительного зонирования МО «Каменноостское сельское поселение» (утв. Решением Совета народных депутатов муниципального образования «Каменноостское сельское поселение» от 28.12.2012г. №362, с учетом внесенных изменений Решением Совета народных депутатов муниципального образования «Майкопский район» от 30.09.2020 № 126-РС)



 рассматриваемый участок

Заместитель руководителя
управления имущественных
и правовых отношений,
архитектуры и градостроительства,
администрации МО «Майкопский район»



О.С. Аленочкина