

Администрация  
муниципального образования  
«Майкопский район»

385730, Республика Адыгея,  
Майкопский район, п. Тульский,  
ул. Советская, 42  
тел./факс (87777) 5-11-51  
e-mail: [adm@egov01.ru](mailto:adm@egov01.ru)



Муниципальное образование  
«Мыекьопэ район»  
и администрации

385730, Адыгэ Республикэм,  
Мыекьопэ район, п. Тульскэ,  
ур. Советскэр, 42  
тел./факс (87777) 5-11-51  
e-mail: [adm@egov01.ru](mailto:adm@egov01.ru)

## ПОСТАНОВЛЕНИЕ

От 19.03. 2021 г.

№ 133-з

О проведении публичных слушаний по проекту постановления администрации муниципального образования «Майкопский район» «О предоставлении разрешения на условно разрешенный вид использования земельного участка с кадастровым номером 01:04:4000004:416, расположенного по адресу: Республика Адыгея, Майкопский район, х. Северо-Восточные Сады, ул. Суворова, 1»

На основании заявления Гукасян К.Э., в соответствии со статьями 5.1, 39 Градостроительного кодекса Российской Федерации, Порядком организации и проведения публичных слушаний в муниципальном образовании «Майкопский район», утвержденным решением Совета народных депутатов муниципального образования «Майкопский район» от 28.06.2018г. № 41-РС.

### ПОСТАНОВЛЯЮ:

1. Вынести на публичные слушания проект постановления администрации муниципального образования «Майкопский район» «О предоставлении разрешения на условно разрешенный вид использования земельного участка с кадастровым номером 01:04:4000004:416» (Приложение №1).

2. Назначить и провести в соответствии с Порядком организации и проведения публичных слушаний в муниципальном образовании «Майкопский район» публичные слушания по проекту постановления администрации муниципального образования «Майкопский район» «О предоставлении разрешения на условно разрешенный вид использования земельного участка с кадастровым номером 01:04:4000004:416» 19 апреля

2021 года в 14.30 часов, по адресу: Майкопский район, Майкопский район, х. Северо-Восточные Сады, ул. Маяковского, 274, каб. №1.

3. Определить уполномоченным органом по проведению публичных слушаний Комиссию по подготовке проекта Правил землепользования и застройки муниципального образования «Майкопский район», состав и порядок деятельности которой утвержден постановлением администрации муниципального образования «Майкопский район» от 10.01.2019г. №1-з.

4. Комиссии по подготовке Правил землепользования и застройки муниципального образования «Майкопский район»:

1) организовать и провести публичные слушания с участием граждан, проживающих в пределах территориальной зоны, в границах которой расположен земельный участок, применительно к которому запрашивается данное разрешение;

2) открыть экспозицию проекта, подлежащего рассмотрению на публичных слушаниях с 24.03.2021 по 19.04.2021, с 9:00 до 17:00 в фойе здания администрации муниципального образования «Майкопского района», по адресу: Майкопский район, п. Тульский, ул. Советская, 42;

3) обеспечить ознакомление с документами и информационными материалами (Приложение №2) по вопросу подлежащему рассмотрению на публичных слушаниях с 24.03.2021 по 19.04.2021, по адресу: Майкопский район, п. Тульский, ул. Советская, 42, каб. №114;

4) установить, что предложения и замечания по проекту постановления администрации муниципального образования «Майкопский район» «О предоставлении разрешения на условно разрешенный вид использования земельного участка с кадастровым номером 01:04:4000004:416» в письменном виде направляются в комиссию с 24.03.2021 по 15.04.2021, по адресу: Майкопский район, п. Тульский, ул. Советская, 42, каб. №104;

5) Опубликовать настоящее постановление в газете Майкопского района «Маяк» и разместить на официальном сайте Администрации муниципального образования «Майкопский район» (майкопский-район.рф).

5. Контроль за исполнением настоящего постановления возложить на первого заместителя Главы администрации - руководителя управления имущественных и правовых отношений, архитектуры и градостроительства, управляющего делами администрации муниципального образования «Майкопский район» А.А. Татижева.

Глава муниципального образования



О.Г. Топоров

ПОСТАНОВЛЕНИЕ проект

От \_\_\_\_\_ 20 \_\_\_\_\_ г.

№ \_\_\_\_\_

О предоставлении разрешения на условно разрешенный вид использования земельного участка с кадастровым номером 01:04:4000004:416, расположенного по адресу: Республика Адыгея, Майкопский район, х. Северо-Восточные Сады, ул. Суворова, 1

Гр. Гукасян К.Э. обратилась в комиссию по внесению изменений в Правила землепользования и застройки поселений, входящих в состав Майкопского района с заявлением о предоставлении разрешения на условно разрешенный вид использования земельного участка с кадастровым номером 01:04:4000004:416.

В соответствии с действующим законодательством проведены публичные слушания по проекту постановления администрации муниципального образования «Майкопский район» «О предоставлении разрешения на условно разрешенный вид использования земельного участка с кадастровым номером 01:04:4000004:416» (заключение о результатах публичных слушаний опубликовано в газете «Маяк» от \_\_\_\_).

В соответствии со ст. 39 Градостроительного кодекса Российской Федерации и на основании положения о порядке и проведении публичных слушаниях в муниципальном образовании «Майкопский район» от 28.06.2018г. № 41-РС:

ПОСТАНОВЛЯЮ:

1. Предоставить разрешение на условно разрешенный вид использования земельного участка – малоэтажные жилые дома, установленный для территориальной зоны Ц – 1. Зона застройки объектами общественно делового назначения центров обслуживания административного центра поселения, в отношении земельного участка с кадастровым номером 01:04:4000004:416.

2. Опубликовать настоящее постановление в газете «Маяк» и разместить на официальном сайте администрации муниципального образования «Майкопский район».

Глава муниципального образования

О.Г. Топоров




Приложение №2  
к постановлению Администрации  
МО «Майкопский район»  
от 19.08.2021 г. № 133-з


**Информация к публичным слушаниям по вопросу предоставления  
разрешения на условно разрешенный вид использования земельного  
участка с кадастровым номером 01:04:4000004:416**


Испрашивается разрешение на условно разрешенный вид использования земельного участка - малоэтажные жилые дома, установленный для территориальной зоны Ц – 1. Зона застройки объектами общественно делового назначения центров обслуживания административного центра поселения, в отношении земельного участка с кадастровым номером 01:04:4000004:416

***Ситуационный план***




*Фрагмент карты градостроительного зонирования МО «Кировское сельское поселение»  
(утв. 01.10.2012г. №148, с учетом внесенных изменений от 26.02.2020 №111-РС)*



 рассматриваемый участок

Заместитель руководителя  
управления имущественных  
и правовых отношений,  
архитектуры и градостроительства,  
администрации МО «Майкопский район»



О.С. Аленочкина