

Администрация
муниципального образования
«Майкопский район»

385730, Республика Адыгея,
Майкопский район, п. Тульский,
ул. Советская, 42
тел./факс (87777) 5-11-51
e-mail: tulsky-adm@mail.ru



Муниципальное образование
«Мыекьопэ район»
и администрация

385730, Адыгэ Республикэм,
Мыекьопэ район, п. Тульскэ,
ур. Советскэр, 42
тел./факс (87777) 5-11-51
e-mail: tulsky-adm@mail.ru

Сметани

ПОСТАНОВЛЕНИЕ

От 16.06. 2020г.

№ 282-з

Об утверждении проекта планировки территории и проекта межевания территории для объекта «Строительство водозабора и магистрального водовода к населенным пунктам Майкопского района и г. Майкопа» (2-й пусковой комплекс), размещение которого планируется в границах муниципального образования «Майкопский район»

В соответствии с частью 12.1 статьи 45 и частью 5.1 статьи 46 Градостроительного кодекса Российской Федерации,

ПОСТАНОВЛЯЮ:

1. Утвердить проект планировки территории и проект межевания территории для объекта «Строительство водозабора и магистрального водовода к населенным пунктам Майкопского района и г. Майкопа» (2-й пусковой комплекс), размещение которого планируется в границах муниципального образования «Майкопский район», согласно приложению №1.
2. Направить главе муниципального образования «Даховское сельское поселение» документацию по планировке территории в течение семи дней со дня ее утверждения.
3. Опубликовать настоящее постановление в районной газете «Маяк» и на официальном сайте администрации муниципального образования «Майкопский район».
4. Контроль за исполнением настоящего постановления возложить на первого заместителя Главы администрации - руководителя управления имущественных и правовых отношений, архитектуры и градостроительства, управляющего делами администрации муниципального образования «Майкопский район» А.А. Татижева.


Глава муниципального образования

О.Г. Топоров









Приложение №1
к постановлению администрации
МО «Майкопский район»
от 16.06.2020 г. № 282-г

Проект планировки территории и проект межевания территории для объекта
«Строительство водозабора и магистрального водовода к населенным
пунктам Майкопского района и г. Майкопа» (2-й пусковой комплекс),
размещение которого планируется в границах муниципального образования
«Майкопский район»



Условные обозначения:

- | | |
|---|--|
|  | Границы зоны планируемого размещения линейного объекта |
|  | Проектная ось Водовода |
|  | Леса естественные высокоствольные |
|  | Озеленки высотой |
|  | Существующий колодезь |
|  | Мост |

Примечание
Красные линии на данной территории отсутствуют.
Объекты подлежащие передаче (перестройке) из зоны планируемого размещения линейного объекта отсутствуют.
Базисные координаты проекции строки приведены в раздаточной части проекта планировки.

**Заместитель руководителя
управления имущественных
и правовых отношений,
архитектуры и градостроительства,
администрации МО «Майкопский район»**



О.С. Аленочкина